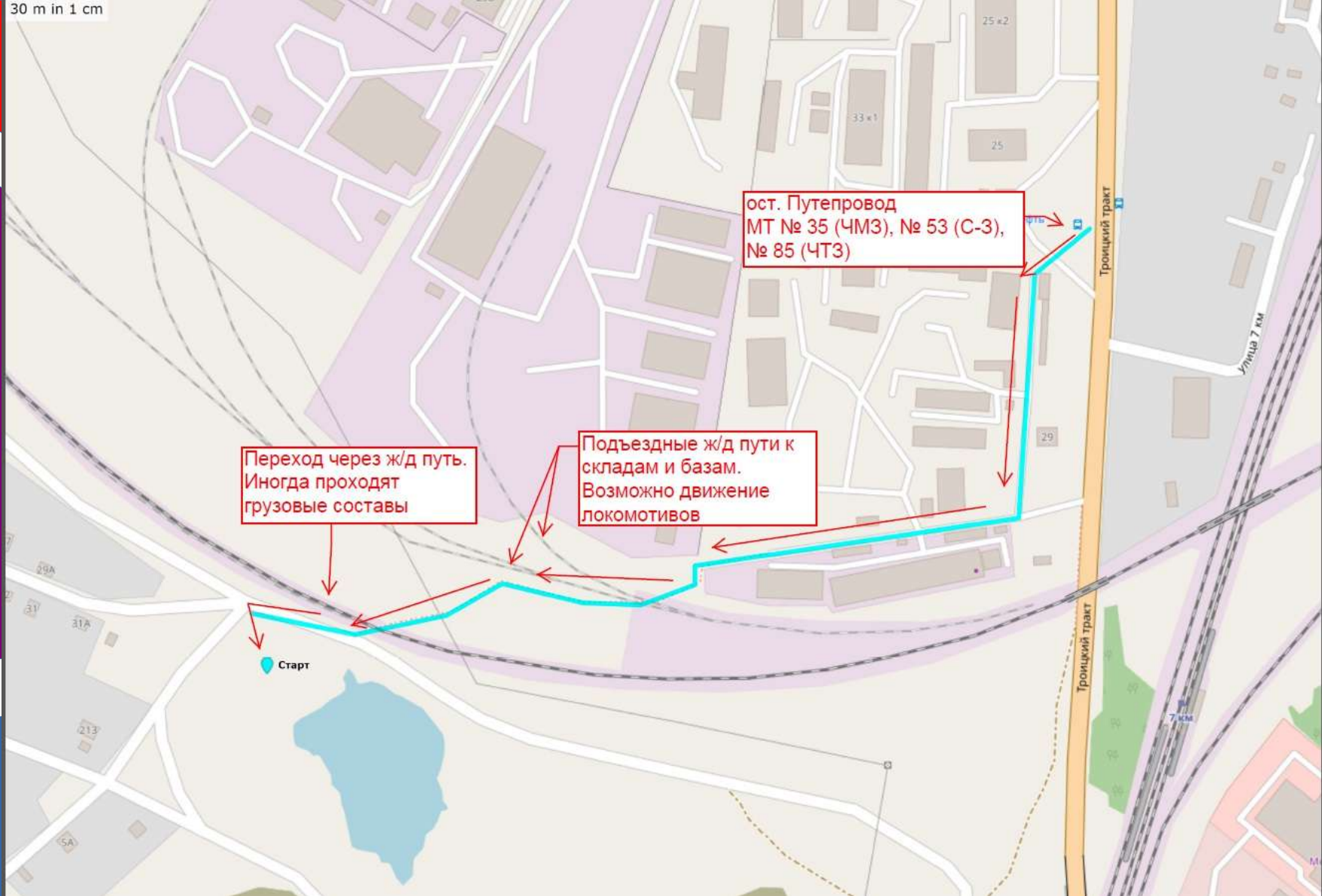


Кубок Челябинской области



**по лыжному
контрольно-
туристскому
маршруту**

2022 г.



ост. Путепровод
МТ № 35 (ЧМЗ), № 53 (С-3),
№ 85 (ЧТЗ)

Переход через ж/д путь.
Иногда проходят
грузовые составы

Подъездные ж/д пути к
складам и базам.
Возможно движение
локомотивов

Старт

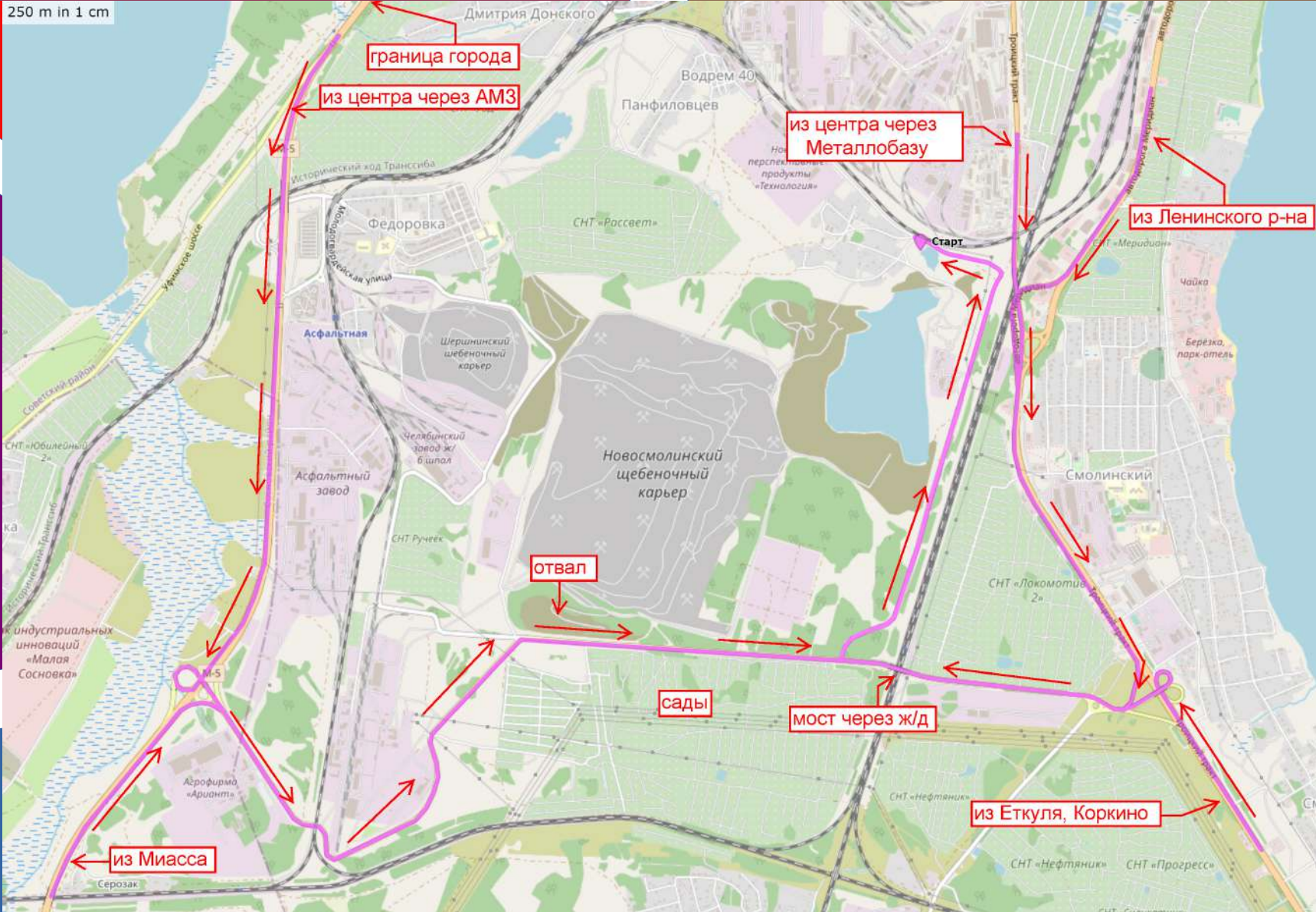
Троицкий тракт

Улица 7 км

Троицкий тракт

7 км

250 m in 1 cm



Место старта



Подъем “Ёлочкой”




Крутизна склона – до 20°

Протяженность этапа – до 10 м


Ширина коридора – 5-8 м

Подъем по склону с самостраховкой сдвоенными лыжными палками



Старшая группа

Младшая группа



Подъем по перилам с самостраховкой



**младшая
группа**

Подъем по склону с организацией и снятием перил (старшая группа)



Длина ОЗ - 26 м.

Оборудование
этапа:

- *судейская ТО для организации нижней командной страховки,*
- *3 обозначенные опоры для ППС,*
- *обозначенная опора для перил.*

Подъем “лесенкой”

крутизна склона – 25°



протяженность склона – 15 м

Кубок
Челябинской области
по лыжному
контрольно-туристскому маршруту



Контрольная
записка

г. Челябинск
26.02.22 г.

Замена контрольной записки на вершине



Группа туристов _____
_____ под руководством _____
маршрутный лист _____
в количестве _____ человек,
совершая лыжное путешествие н/к к.с.,
вышла к туру на высоте 298 м
(наименование объекта)
со стороны _____

Метеоусловия:
Температура _____
в градусах С
Ветер _____
направление, сила
Облачность _____
в баллах, низкая/высокая

Осадки _____
Видимость _____
Состояние группы _____

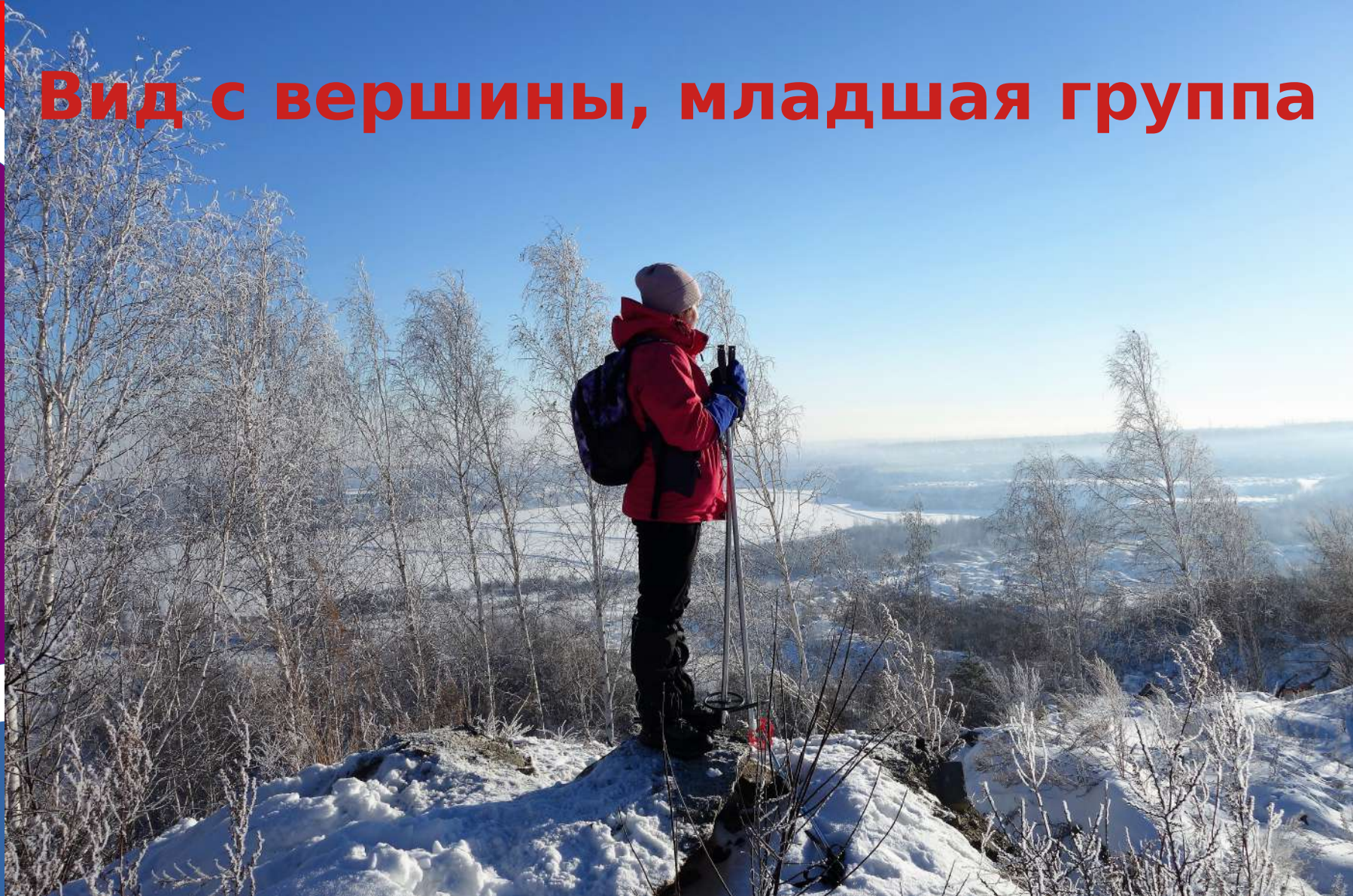
Движение от тура начато в _____ часов
" ____ " _____ 2022 г. в направлении _____

Снята записка группы туристов _____
_____ от " ____ " _____ 2022 г.

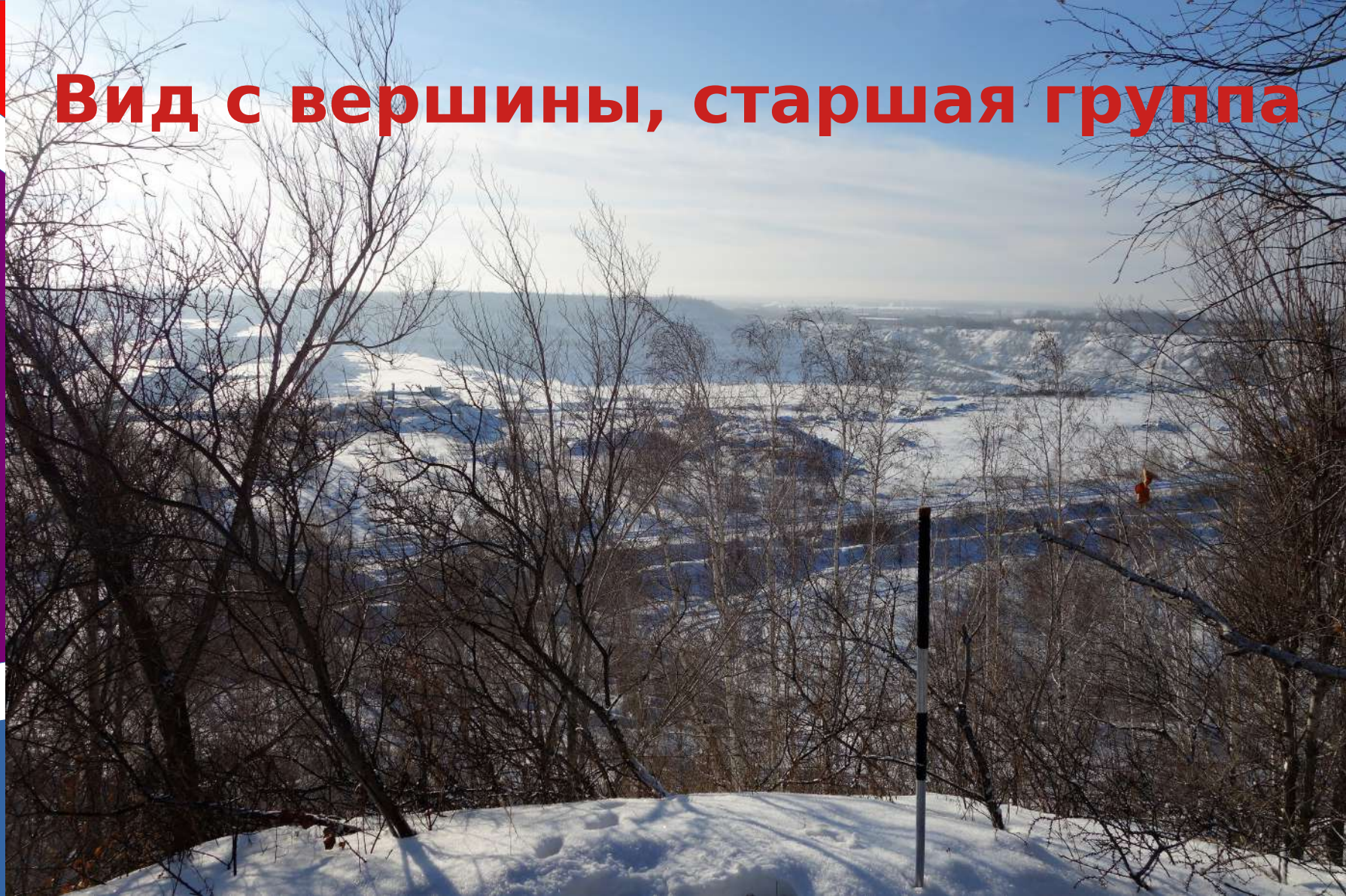
под руководством _____
маршрутный лист _____

Руководитель группы _____

Вид с вершины, младшая группа



Вид с вершины, старшая группа



Преодоление чащобного участка



Общая длина участка

- 130 м,

Оцениваемая часть

- 70 м

Спуск на лыжах с торможением и остановкой в заданном секторе

Перепад высот между началом спуска и сектором остановки - 20 м (уклон до 10%)

Разгон - 200 м

Торможение - 50 м

Сектор - 5 x 6 м



Протяженность склона до 40 м
Крутизна склона до 40°



Спуск по перилам

Старшая группа - с самостоятельной организацией и снятием перил (ТО - судейский карабин на веревке).

Спуск по перилам

Младшая группа - по
судейским перилам.



Общий вид из карьера № 1



Тропление лыжни



**Длина
участка - 150 м**

5 смен (6х25 м)

Переправа по тонкому льду



Перила
судейские

ТО для веревки
сопровождения-
ледобур с
карабином

Длина ОЗ - 15 м

Фотоотчет о прохождении маршрута



На старте, финише и на вершине группа должна быть в полном составе.



На этапах нужно показать работу участников по преодолению препятствия.

